

ОДДЕЛЕНИЕ VIII

ТЕМА : Средна Европа

НАСТАВНА СОДРЖИНА

Романија



ИЗРАБОТИЛЕ:

ЕМИЛИЈА КОКИНОВСКА

ЕЛИЗАБЕТА КАРОВСКА



Географска положба граници и големина

Романија е сместена во Југоисточниот дел на Средна Европа, во средниот и долниот тек на реката Дунав, помеѓу Панонскиот Басен и Црно Море. Зафаќа површина од 237 000км². На север се граничи со Украина, на југ со Бугарија, на исток со Молдавија и Црно Море, на запад со Унгарија и Србија. Има поволна географска положба, излегува на Црно Море и низ неа тече Дунав



Релјеф

Релјефот се карактеризира со три природни целини: планини, висорамнини и низини. Во средишниот дел на државата се протега планинскиот масив Карпати, млади верижни планини, кои на југ се наречени Трансилвански Алпи (Јужни Карпати). На Карпатите има 14 врвови повисоки од 2000 м, највисок е Молдовеан (2543 м). Овие планини се богати со шуми и рудни богатства (а во подножјето, со нафта и камена сол). На запад се протега висорамнината Трансилванија (Ердел, богата со камен јаглен, бакар, олово, сребро, злато). На југ и исток се протегаат низините, Добруџа, Банат, Молдавија и Влашка Низина. Добруџа (Југоисточен дел на Романија, помеѓу Дунав, Црно Море и Бугарија), Молдавија (источно од Карпатите до реката Прут) и Влашка Низина (од Трансилванските Алпи на север, до Дунав на југ, најголема житница во Романија) и Банат (го зафаќа источниот дел на Панонската Низина)





Карпати



POIANA BRASOV
VIABALKANS.COM

Трансилвански Алпи - Јужни Карпати



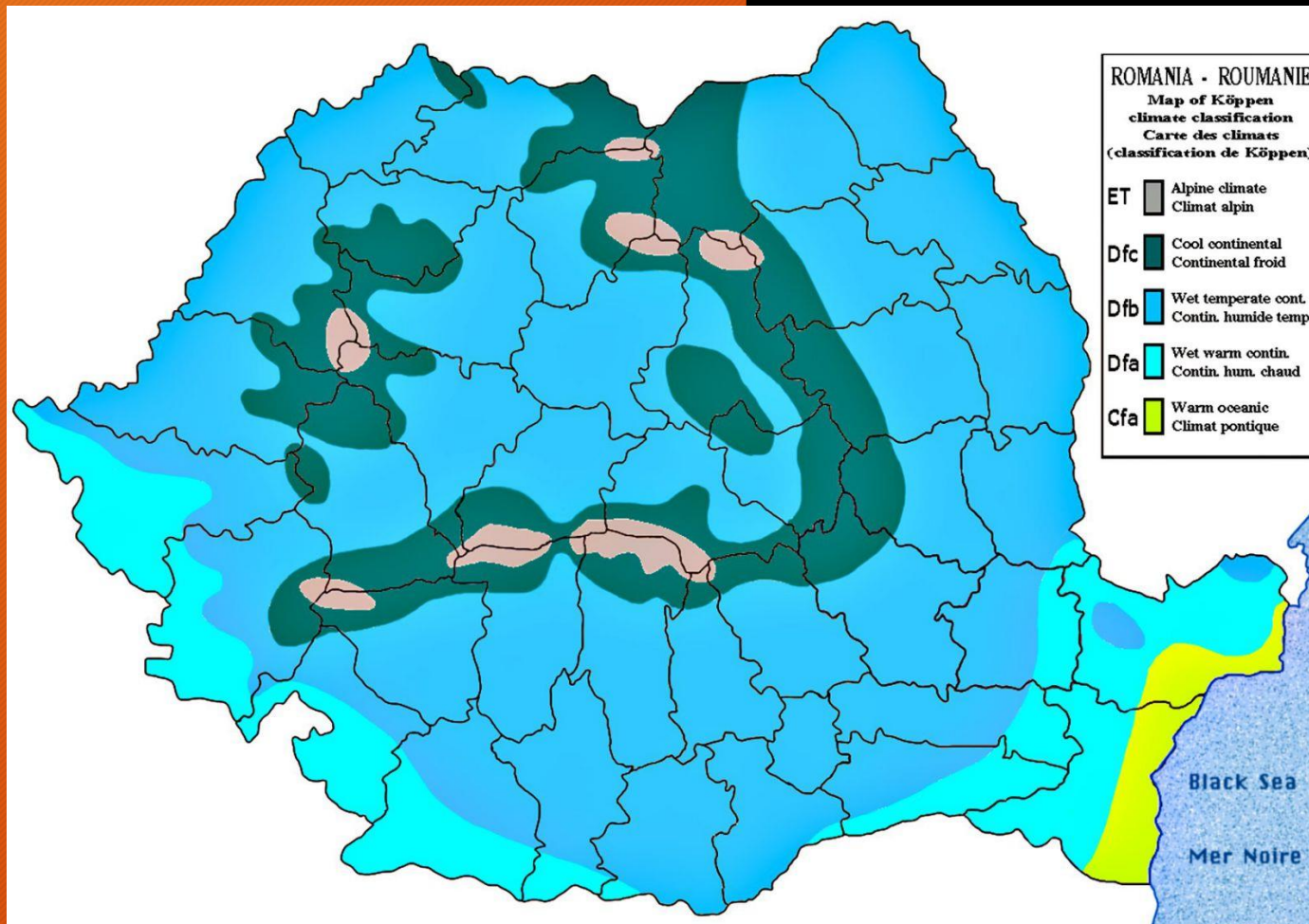
Врвот
Моловеан
2543 м.н.в



Добруца

Клима

Климата е континентална, со кратки и топли лета, а долги и студени зими. (големи климатски разлики помеѓу годишните времиња. Влијанието од Црното Море е многу мало, само во крајбрежниот појас.



Хидрографија

Сите реки кои што течат во Романија, се влеваат во реката Дунав (која припаѓа на Црноморскиот слив). Освен Дунав, реките извираат од Карпатите. Најголема и пловна река е Дунав, а нејзини позначајни притоки се Прут, Олта и Серет. Дунав пред утоката во Црно Море, формира делта и се разгранува во три ракави: Килија, Сулина и Св. Ѓорѓи .



Прут



Дунав

Население

Романија има околу 22 милиони жители. Нејзин главен град е Букурешт. 86% од населението се Романци, а исто така застапени се и Унгарци (9%), Срби, Бугари, Турци и т.н. Приближно 87% од населението се православни христијани, 7.5 % протестанти и останатите се католици. Населението зборува на романски јазик. Според државното уредување Романија е парламентарна република.

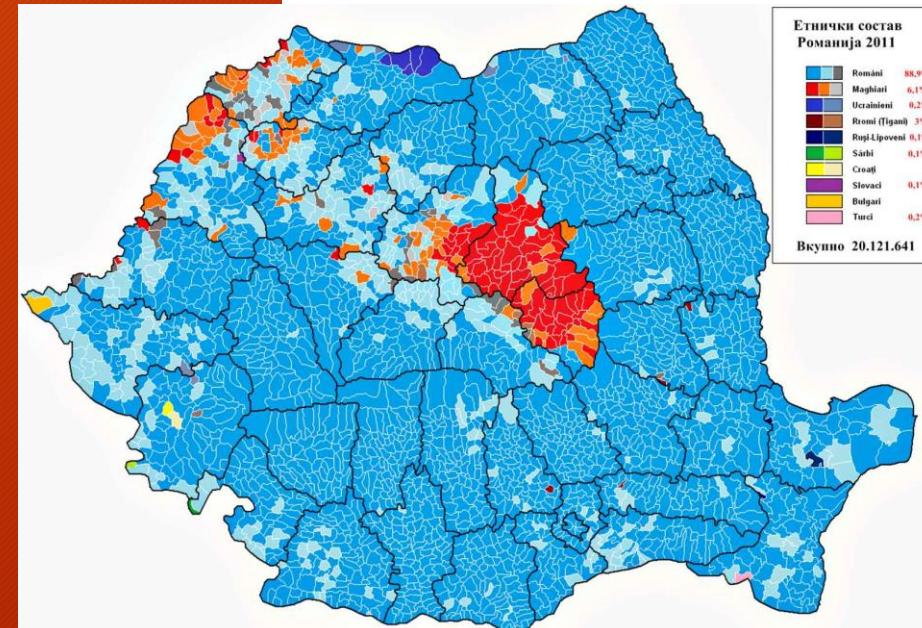


Романија
România
Romania




Држави во Средна Европа

Држава	Главен град	Површина км ²	Население (ООН 2009)
Австрија	Виена	83 859	8 356 707
Чешка	Прага	78 866	10 474 600
Лихтенштајн	Вадуц	160	35 593
Унгарија	Будимпешта	93 030	10 029 900
Германија	Берлин	366 978	82 062 200
Полска	Варшава	312 685	38 130 300
Словачка	Братислава	49 036	5 413 548
Швајцарија	Берн	41 285	7 719 100
Романија	Букурешт	237 500	21 496 700



Други поголеми градови во Романија се : Јаш, Клуж, Темишвар, Констанца, Брашов, Крајова, Галац, Плоешти, Брази.



Букурешт



Констанца



Плоешти



ЈАШ



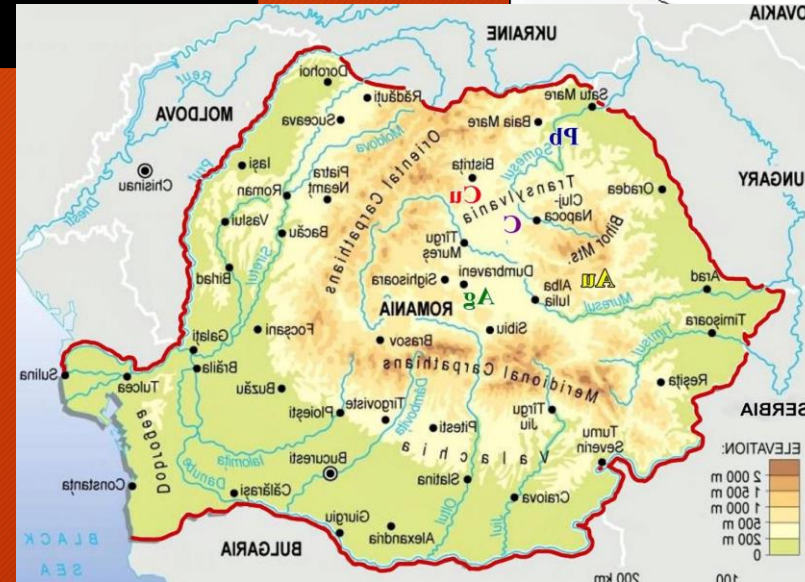
Темишвар



Стопанство и природни богатства

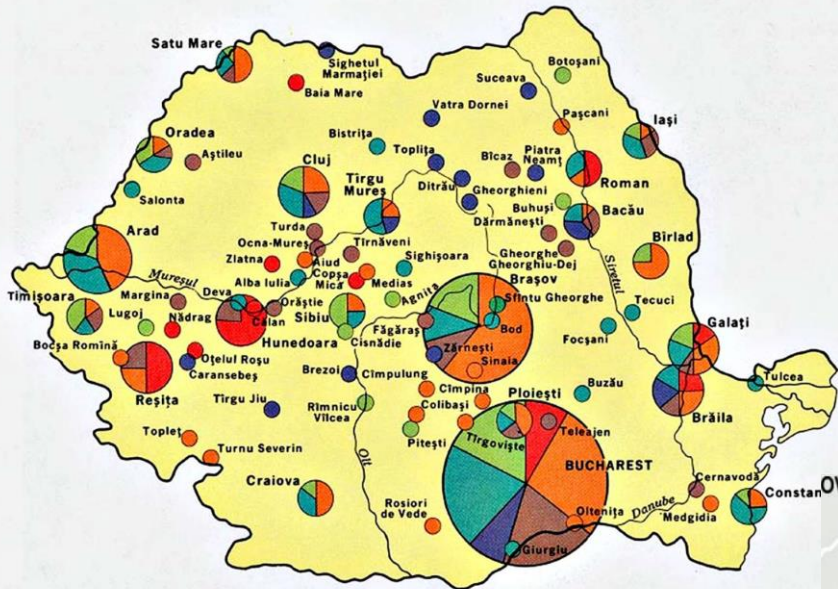
Романија е земја која е богата со енергетски извори (нафта, земјен гас, јаглен и хидроенергија)

Во стопански поглед е претежно земјоделска земја, а последните години индустријата е доста развиена. Од земјоделските култури најмногу се одгледува сончоглед, соја, пченка и шеќерна репка, додека од индустриските гранки најразвиена е петрохемиската индустрија, машинска, металопреработувачка, текстилна и прехранбена. Претежно извезува нафта, земјоделски машини, парни котли и т.н



INDUSTRIAL CENTERS

- Ferrous and nonferrous mining and metallurgy
- Machinery, metal goods, transportation equipment
- Chemicals, petroleum products, construction materials
- Timber processing, paper and pulp
- Food processing
- Textiles, clothing, leather goods




Што најмногу извезува Романија?



Туризам

Туризмот е во развој. Мамаја е најпознатиот туристички центар на брегот на Црно Море. Други туристички атракции се делтата на Дунав, Карпатите во зима и термалните лекувалишта.

Статуата на Дакинскиот крал Секебал која е врежана во карпестиот брег на реката Дунав е највисоката карпеста скулптура во Европа. (висока 135 м)



Замоците на Трансилванија :

Изграден во 14-от век овој замок годишно привлекува 500.000 туристи, кои сакаат да ја видат неговата внатрешност.

Иако многумина мислеле дека во него живеел Влад Цепеш, човек кој ја инспирирал приказната за Дракула, тој всушност престојувал таму многу кратко време.

Некои историчари велат дека во замокот живеел само два месеци и тоа во време кога бил заробен на романскиот крал Матија Корвин но денешните сопственици со задоволство ја истакнуваат оваа поврзаност на Дракула со нивниот дворец.

Замокот Бран му послужил на писателот Брем Стокер како инспирација за дом на грофот Дракула во неговиот чуен роман, но нема докази дека писателот некогаш го посетил ова прекрасно здание. Инаку, Влад Цепеш, владетел во 15-от век се борел против Отоманската империја, а репутацијата на „вампр“ ја стекнал благодарение на бруталното казнување на непријателот- ги набивал на колец.

Најголема туристичка атракција во Романија, секако е замокот Бран во Трансилванија познат и ако домот на Дракула иако нема многу допирни точки .



Познати личности

Gheorghe
Zamfir



Nadia
Komaneci



Simona
Halep



Gheorghe
Hagi

