

VIII одделение

Тема: СЕВЕРНА ЕВРОПА

Наставна содржина:

ФИНСКА (СУОМИ)



Наставници:
Каровска Елизабета
Кокиновска Емилија



ГЕОГРАФСКА ПОЛОЖБА, ГРАНИЦИ И ГОЛЕМИНА

Финска се протега меѓу 60° и 70° сгш., скоро $1/4$ се наоѓа северно од арктичкиот круг ($66^{\circ}33'$).

Финска е дел од регионот на Северна Европа и се наоѓа помеѓу Ботничкиот Залив на запад и Финскиот Залив на југ

Го зазема истоимениот полуостров, а нејзе и припаѓаат и околу 30 000 острови, меѓу кои најпознати се Оландските.

Финска зафаќа површина од 338.000km^2 и брои население од околу 5,5 милиони жители, со густина на населеност од $15\text{ж}/\text{km}^2$.

На исток се граничи со Русија, на север со Норвешка, на запад со Шведска, а по вода со Естонија.



РЕЛЈЕФ И БРЕГОВА РАЗГРАНЕТОСТ

Поголемиот дел од Финска, го покриваат леднички наноси (морени). Внатрешноста на Финска е претежно брановиден терен со ниски ридчиња на висина од 100 до 300 метри, како и многубројни глацијални езера (околу 55 000).

Одејќи кон север, релјефот се издигнува и во Лапонија достигнува околу 700 метри н.в. Планинските предели се простираат на крајниот северозапад (крајните делови на Скандинавските Пл), каде што се издигнува највисокиот врв во Финска (Халтиатун, 1324м).

Каков релјеф има Финска? Каде се протегаат Скандинавските Пл.?

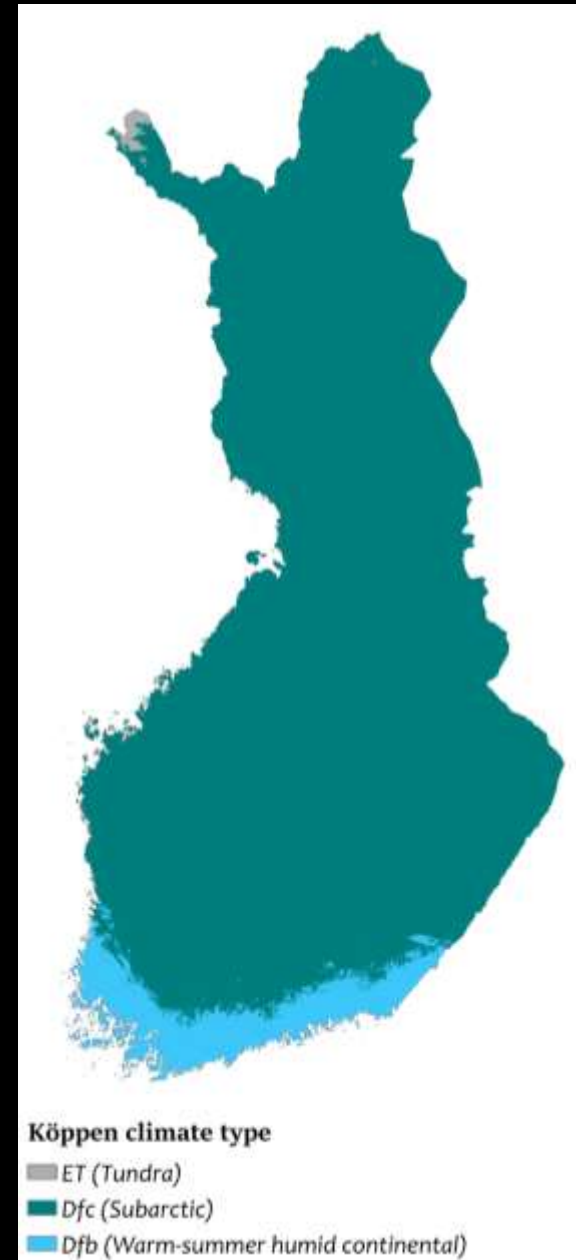


- Крајбрежниот појас е широка низина, која е расчленета со многу заливи (фјордови) и острови, особено во југозападниот дел (најголем е Оландскиот Остров, сместен на влезот во Ботничкиот Залив).




КЛИМА

- Преовладува континентална клима, која делумно е ублажена од југозападниот океански ветер и субполарна клима во крајниот северен дел.
- Кон север, зимите се подолги и постудени, додека количеството на врне
- жи се намалува (од 700 мм на југ, до 400 во Лапонија) 30-40% од врнежите, паѓаат во вид на снег., на север тие се задржуваат до средината на мај.
- Просечната јулска температура е 16°C , а во февруари -9°C .

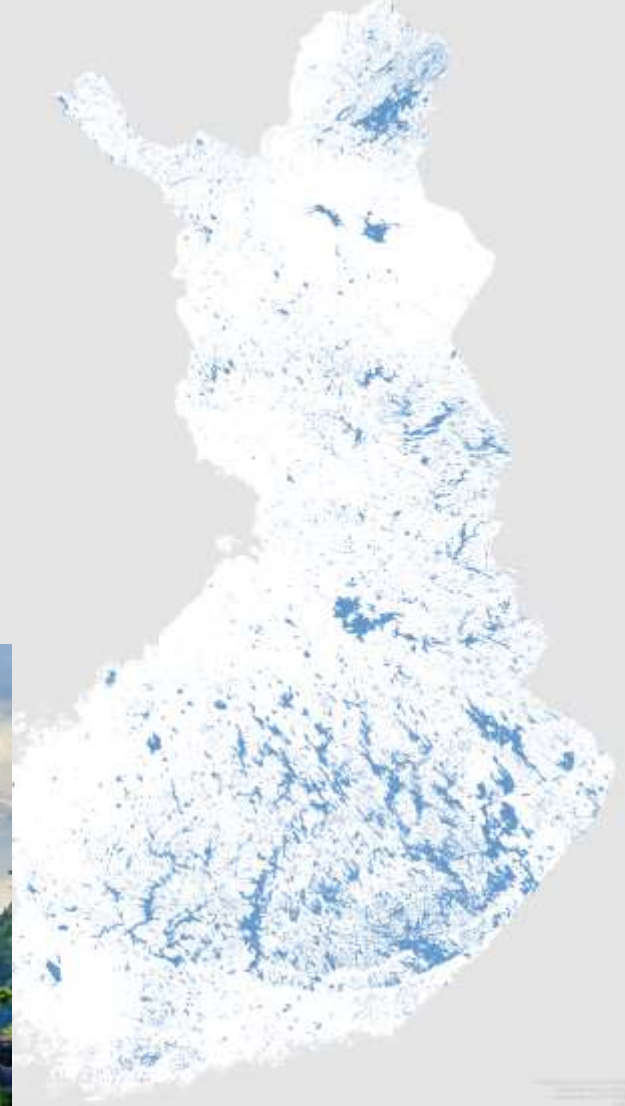


- Финска е една од водечките земји во Европа, по шумското богатство (76% од површината).
- Во крајбрежните рамнини на југ застапени се листопадни шуми, а кон север преминуваат во тајга. Крајните северни делови, тајгата преминува во тундра.



ХИДРОГРАФИЈА

- Финска се нарекува уште „**Земја на езера**“, бидејќи ги има повеќе од 55 000, со вкупна површина од **33 500км²**, приближно **10%** од вкупната површина. Најмногу ги има на југ и југоисток. Најголемо е езерото **Сајма, Пјеско, Инари, Оулу** и др. Езерата меѓусебно се поврзани со канали и реки, поради што се користат за пловидба.
- Реките претежно се брзи и кратки.
- * Во **Ботнички Залив** истекуваат реките **Кеми, Торнио**.
- * На југ во **Финскиот Залив** се влеваат **Кими** и **Ванта**.



НАСЕЛЕНИЕ И НАСЕЛБИ

- Во Финска живеат околу 5,5 милиони жители. Просечната густина е околу 15 ж/км², со што е една од најретко населените земји во Европа. Жителите главно се Финци, 93,4%, Швеѓани околу 5,7% и околу 2000 Лапонци на крајниот север.
- Официјални јазици се фински и шведски.
- Според верската определеност, населението претежно припаѓа на протестантската евангелистичка црква (85%), а има и православни, католици и евреи.
- Главен град на Финска е Хелсинки (сместен во јужното крајбрежје), а други поголеми градови се: Тампере, Еспо, Турку, Ванта и др.
- Според државното уредување Финска е парламентарна република.
- Република Финска (СУОМИ-име кое го користат Финците)



Тампере



Хелсинки

СТОПАНСТВО И ПРИРОДНИ БОГАТСТВА

Финска има развиено стопанство и индустрија.

Располага со голем број на природни богатства, од рудните сировини најзастапени се железо, никел, цинк и бакар. Исто така Финска е богата со шуми.

Од примарните дејности земјоделството е слабо развиено (Претежно се одгледуваат фуражни, житарици, компир, репа),

Од стока најмногу се одгледува свињи, живина и овци а на север се одгледуваат ирваси.

Риболовот е застапен на море (2/3), на езера* (1/3). Околу 60% од шумите се приватизирани.

Главни индустриски гранки се: металската, машинска, дрвната(повеќе од 30 поголеми фабрики за хартија), бродоградбата(8ми најголем производител во светот), електронската ..

Финска извезува: дрвна маса, хартија, руди а увезува нафта, машини, храна, челик, текстил.

Најголеми индустриски центри се градовите: Тампере, Турку, Хелсинки, Порив, Виала. Има слабо развиен туризам. Најпосетувани се Оландските Острови, јужниот и југозападниот брег, езерата во внатрешноста и има развиен селски туризам.

Република Финска не е членка на НАТО а членка на Европска Унија е од 1995г.

*NOKIA -е финска мултинационална комуникациска корпорација

