


ОДДЕЛЕНИЕ VIII  
ТЕМА : Средна Европа

НАСТАВНА СОДРЖИНА

# Унгарија



ИЗРАБОТИЛЕ:  
ЕМИЛИЈА КОКИНОВСКА  
ЕЛИЗАБЕТА КАРОВСКА

# Географска положба граници и големина

- Унгарија е **континентална** земја, која е дел од **Средна Европа**, и се протега во централниот дел на **Панонската низина**.
- Зафаќа површина од 93 030км<sup>2</sup>.
- На север се граничи со **Словачка**, на запад со **Австрија**, на југ со **Словенија, Хрватска и Србија** и на исток со **Романија и Украина**.
- Има поволна географска положба бидејќи низ неа минуват важни меѓународни патишта што ја поврзуваат со земјите од Северна и Јужна Европа.



# Релјеф

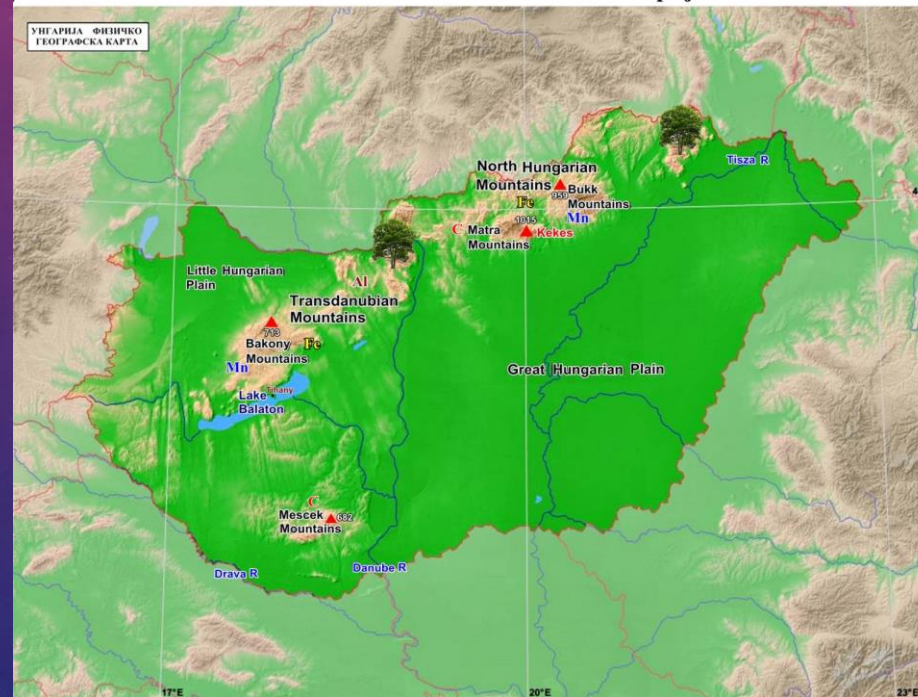
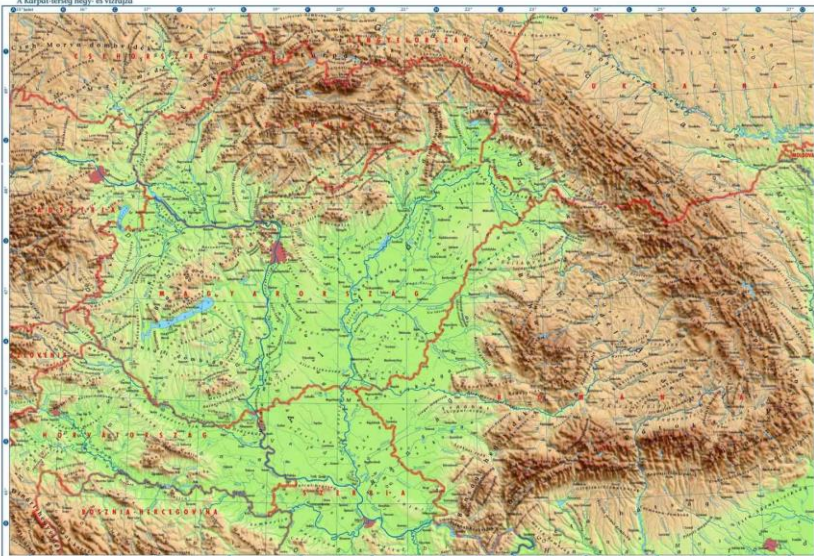
Во Унгарија преовладува низински релјеф. Планините зафаќаат мал дел и се делат на ниски и средновисоки. Матра, Бакоњска Гора и Мечек, југозападно од Дунав. Планините се богати од шума, а од рудните богатства боксит, манган, железо, јаглен и др.



Матра

Со што се богати планините во Унгарија?

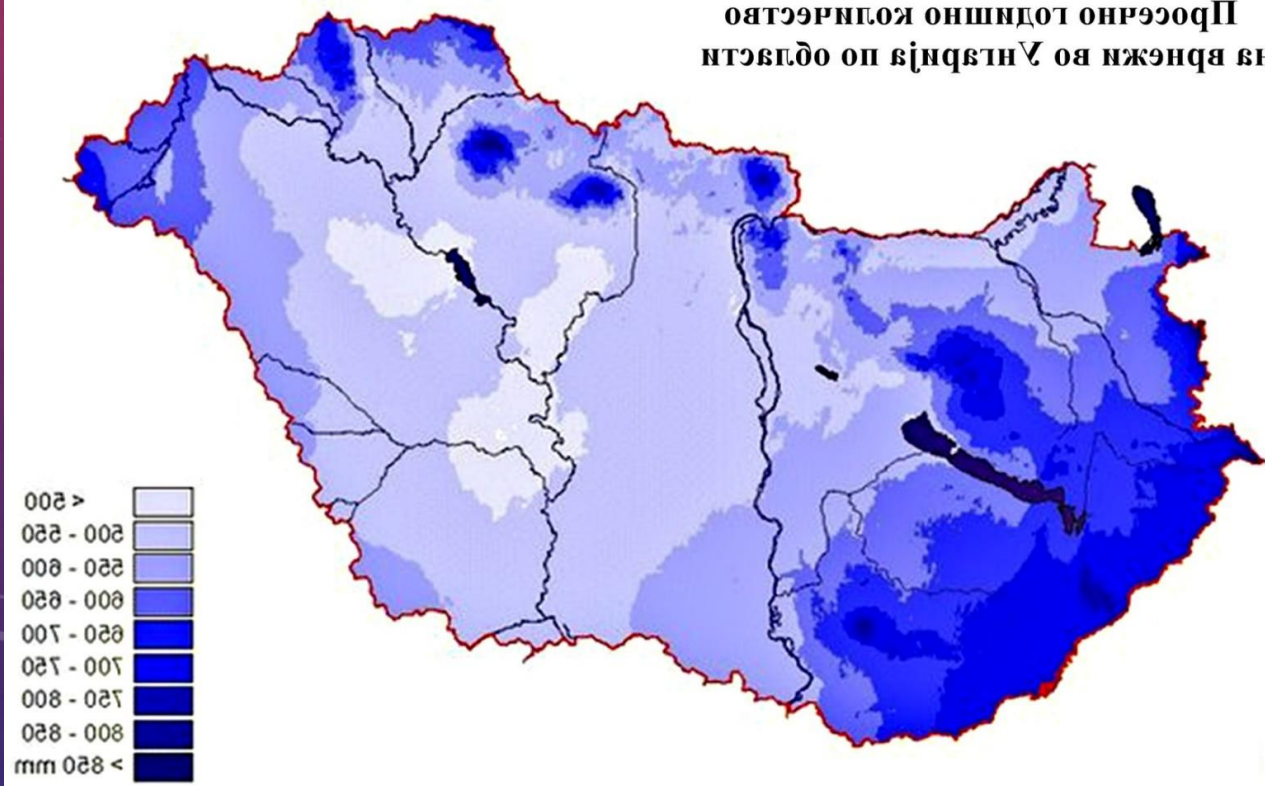
Какви се климатските карактеристики на Унгарија?



# Клима

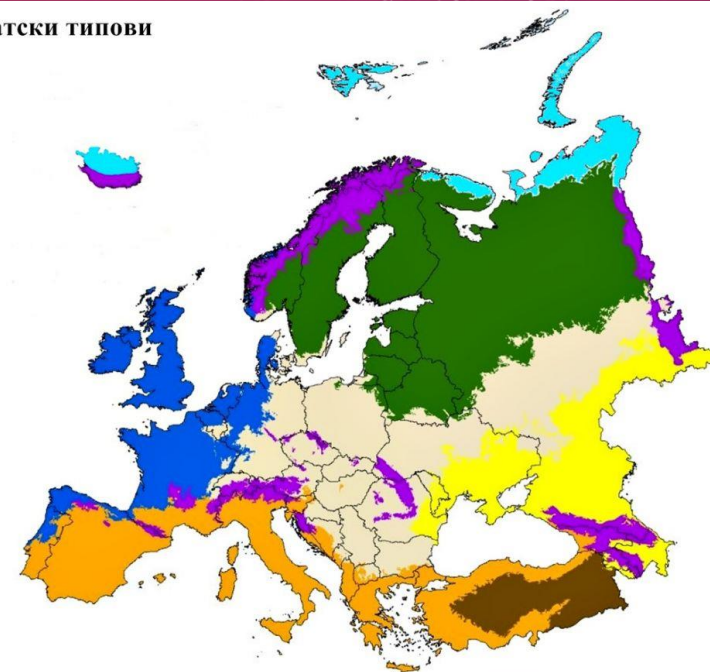
Преовладува континентална клима со топли лета и студени зими. Врнежите се движат од 450-900, на годишно ниво. Средномесечните температури во Будимпешта во јануари се  $-1^{\circ}\text{C}$ , а во јули  $22^{\circ}\text{C}$ .

Проектно годишно количество на врнежи во Унгарија по области

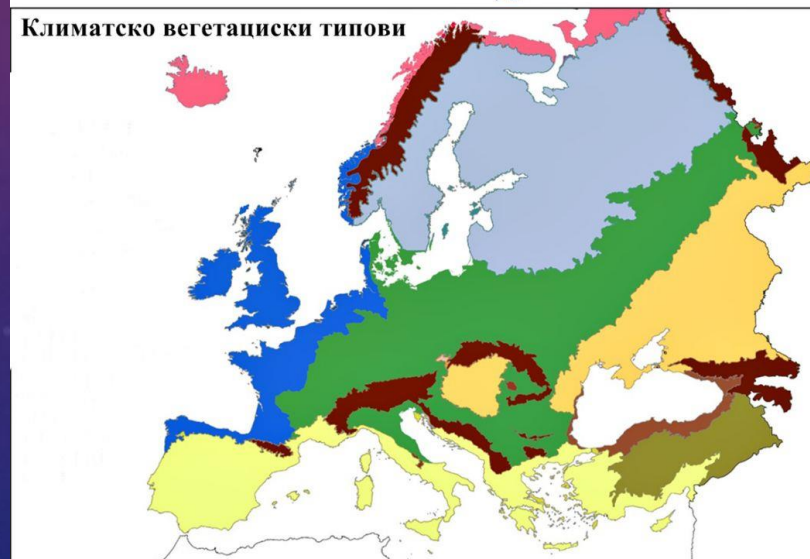


Климатски типови

- ①
- ②
- ③
- ④
- ⑤
- ⑥
- ⑦
- ⑧



Климатско вегетациони типови



# Хидрографија

Реката **Дунав** е најголема и тече од границата со Словачка кон југ, со што ја сече земјата на два дела., нејзина најголема лева притока е **Тиса**, а десни **Раба** и **Драва**. Реките се пловни и се користат за наводнување и во индустријата.

Најпознато е **Блатното Езеро** кое се наоѓа во западниот дел, со површина од **591 км<sup>2</sup>** (со што е **најголемо езеро во Средна Европа**). Најпознато туристичко место на неговите брегови е **Тихани**.





Блатно Езеро

Д  
у  
н  
а  
в



# Население

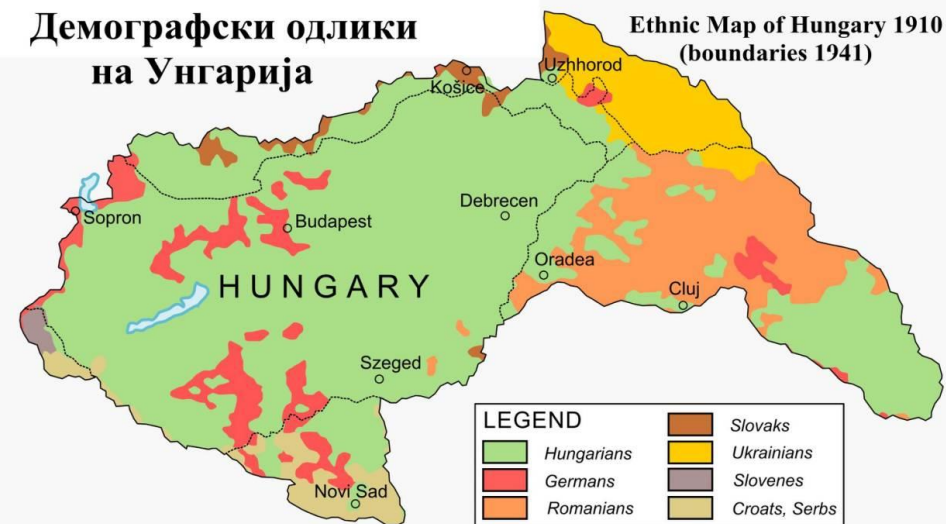
Унгарија брои околу **10 милиони жители**, главно **Унгарци**. Тие се разликуваат по потеклото, јазикот и припаѓаат на **жолтата раса (имаат угорфинско, т.е. монголско потекло)**. Исто така Унгарија е населена со Срби, Романци, Роми, Германци, Хрвати и т.н.

Според религијата, претежно се католици и протестанти.

Официјален јазик е унгарскиот (се пишува со латинично писмо). Главен град е **Будимпешта** (каде живее една петтина од населението).

Дунав го дели на два дела, на десниот брег се наоѓа **Будим**, а на левиот **Пешта**. Други поголеми градови се Дебрецен, Мисколц, Сегедин, Ѓер, Печуј. Според државното уредување е парламентарна република. Од 2004 година е **членка на ЕУ**.

## Демографски одлики на Унгарија




Народ Потекло Јазик Други одлики  
**Малцинства**




# Будимпешта







Мисколц



Сегедин

Дебрецен



# Стопанство и природни богатства

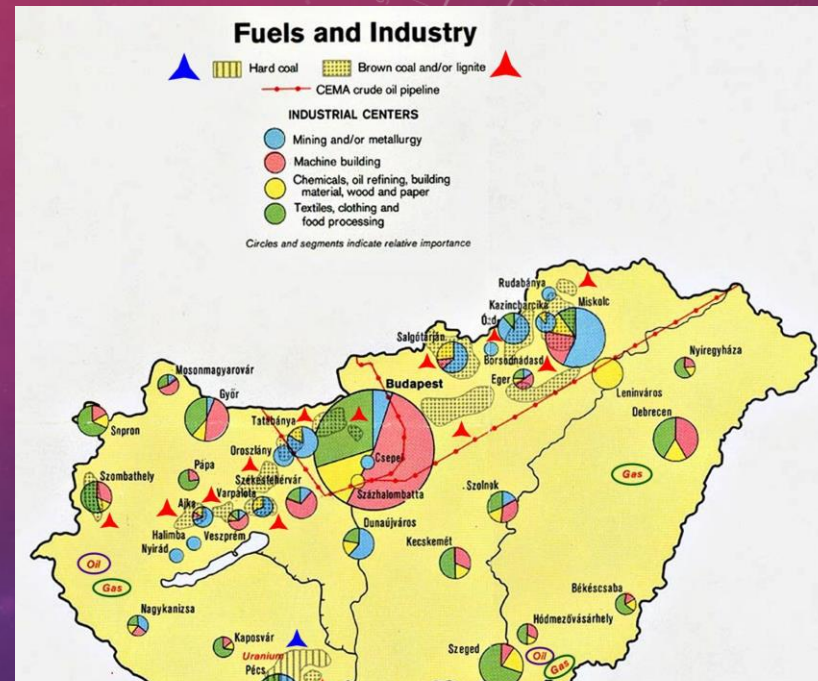
Унгарија е богата со енергетски извори, **нафта и јаглен (мрк, лигнит и камен јаглен)**.

Има развиена индустрија, црна металургија, машинска, хемиска, прехранбена и т.н.

Од земјоделските култури се одгледуваат пченка, пченица, шеќерна репка, сончоглед и фуражни култури. Има развиено лозарство и овоштарство.

Има развиено сточарство (свињарство, овчарство и коњарство).


Извезува машини(локомотиви,возила) и електрични прозиводи, додека увезува тутун и јужно овошје.



Кои се најразвиени индустриски гранки и центри во Унгарија?








**Franz Liszt**



**Ferenc Puskas**



**Bela Bartok**




**Bela Lugosi**



**Harry Houdini**



**Zsa Zsa Gabor**



**Gulyas**



**Erno Rubik**



**Csardas**